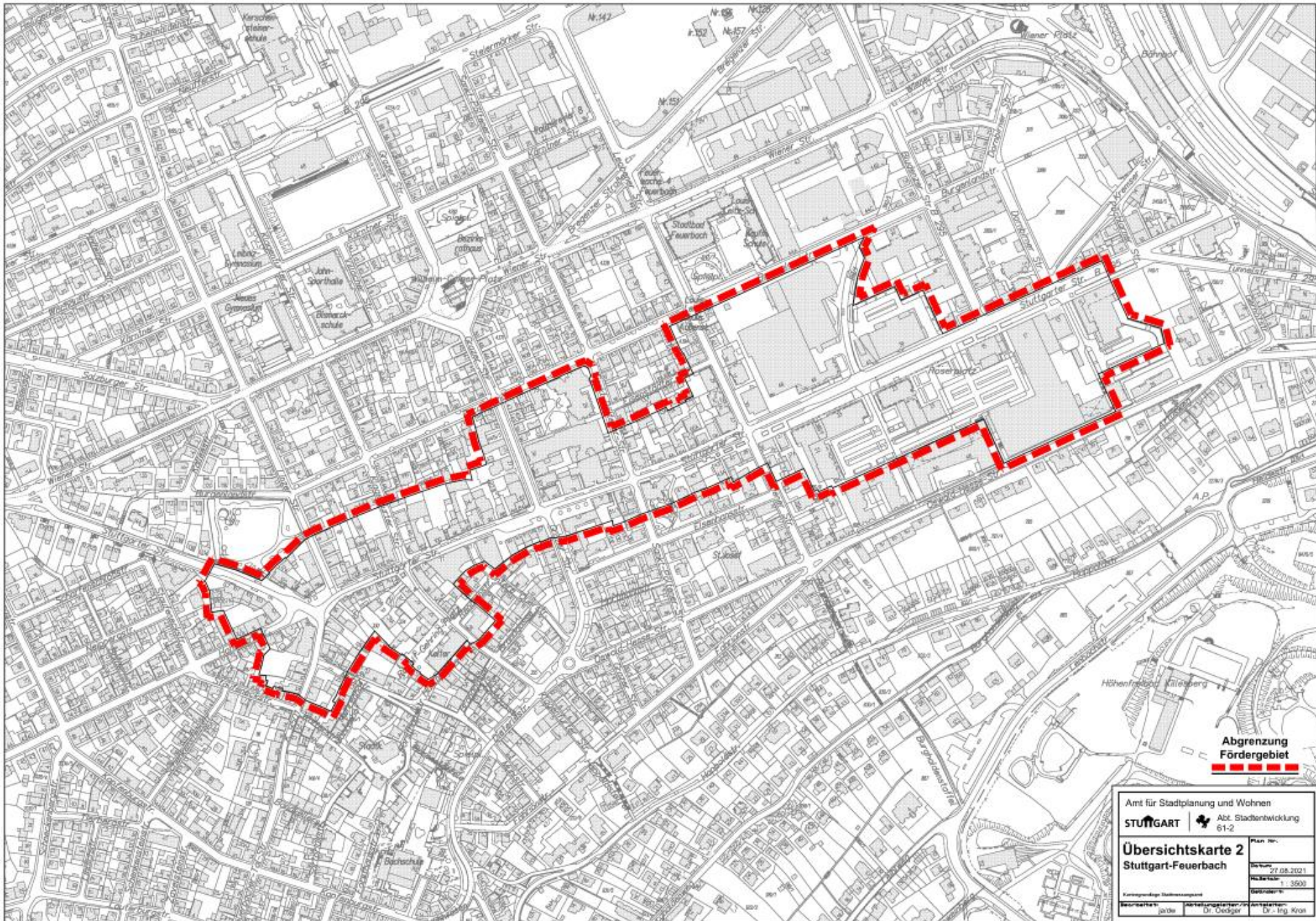



Abgrenzung Fördergebiet

Amt für Stadtplanung und Wohnen	
STUTTGART	Abt. Stadtentwicklung 61-2
Übersichtskarte 1	Plan Nr. 27.06.2021
Stuttgart-Bad Cannstatt	Maßstab: 1:3500
Geplante Maßstab	
Verarbeitet: ja/Nein	Abteilungsleiter/Prüfer/Zeichner: Dr. Cejnar Dr.-Ing. Kon

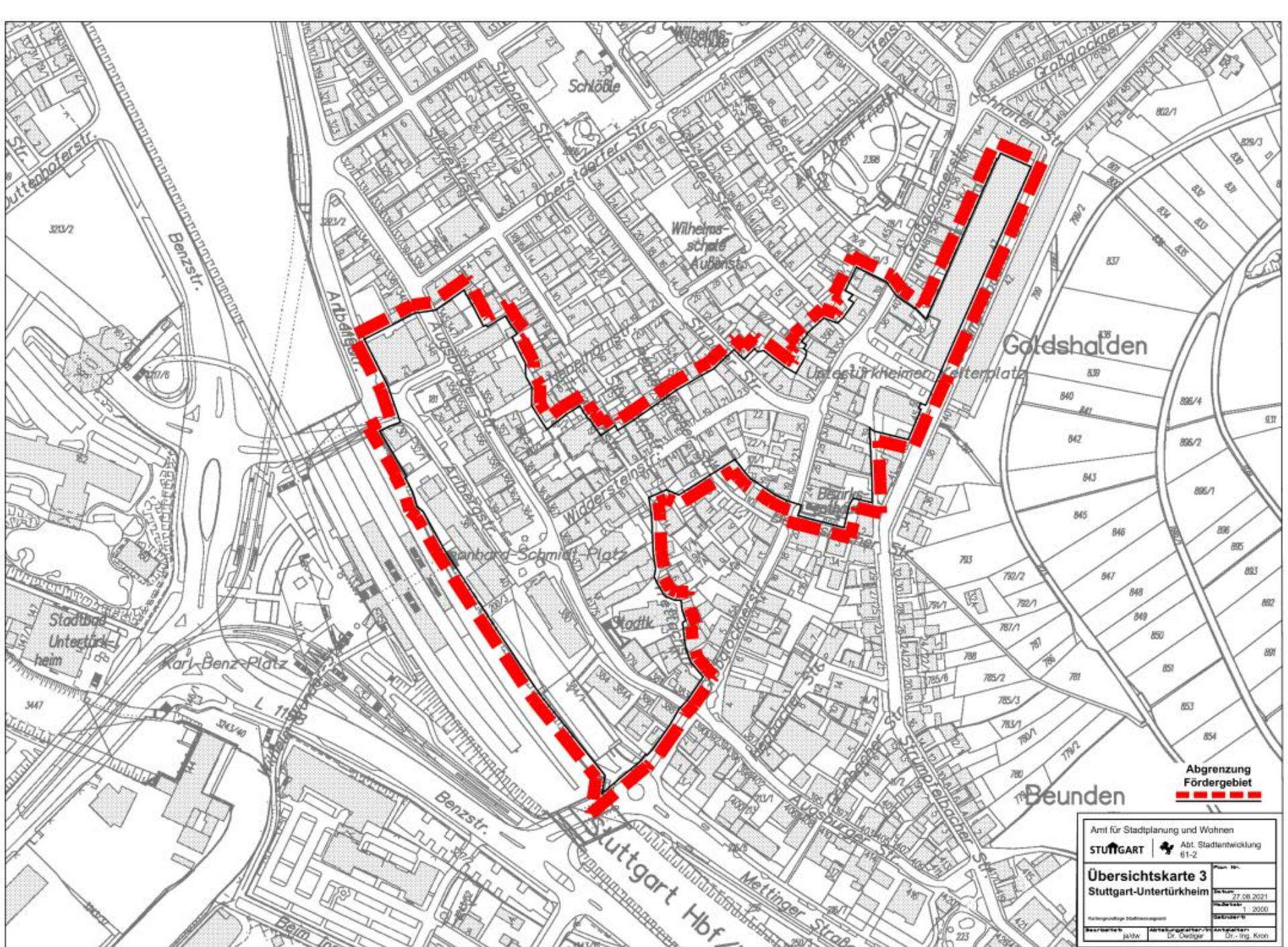


Abgrenzung Fördergebiet


Amt für Stadtplanung und Wohnen
STUTTGART  Abt. Stadtentwicklung
 61-2

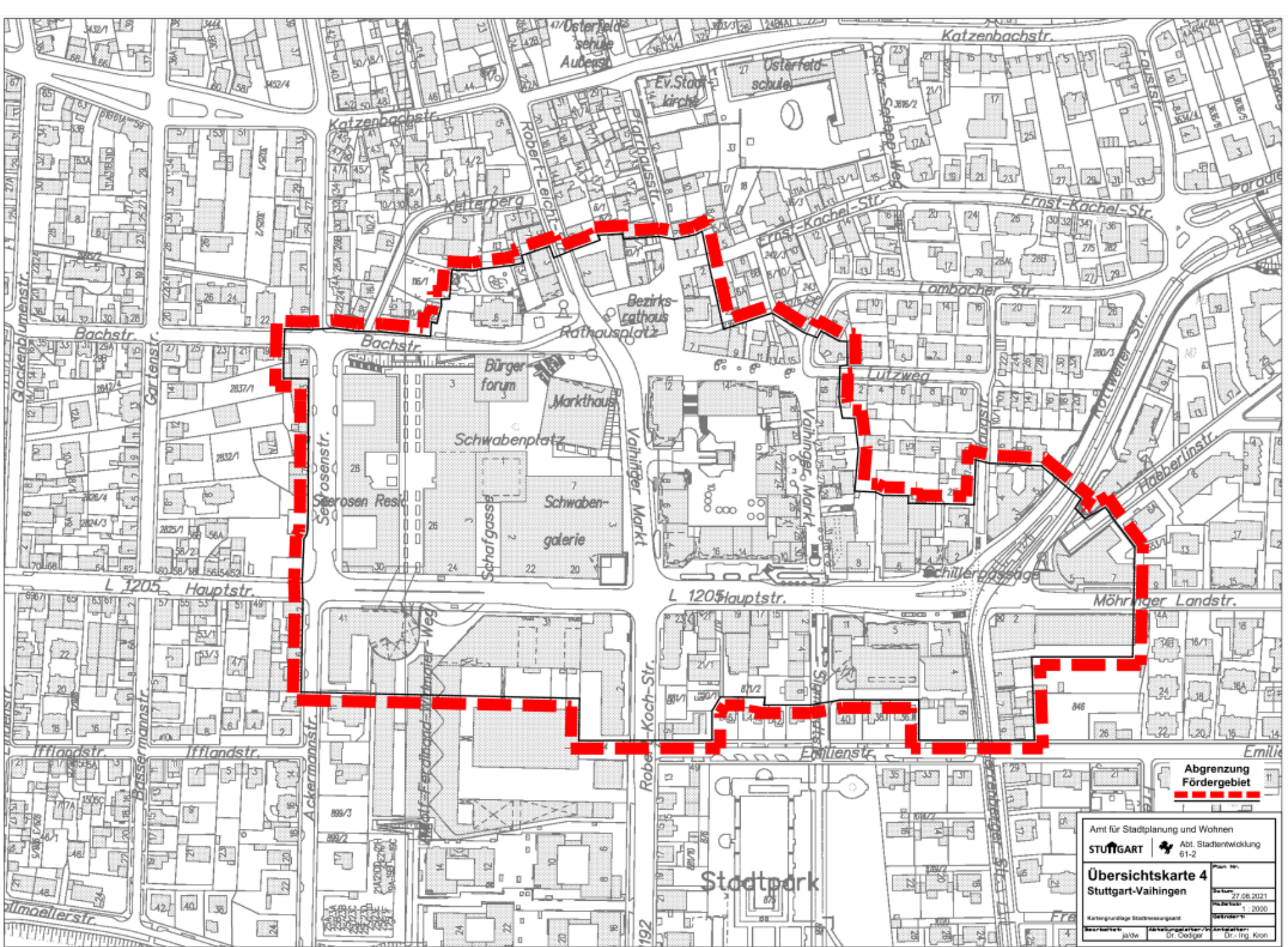
Übersichtskarte 2 Plan Nr.:
Stuttgart-Feuerbach Datum: 27.08.2021
Maßstab: 1:3500


Kartographie: Stadtmanagement
 Bearbeiter: jvdh Anlagenleiter/In: Dr. Ciedger
Geprüfter: Dr.-Ing. Klein



Abgrenzung
Fördergebiet
— — — — —

Amt für Stadtplanung und Wohnen	
STUTTGART	Abt. Stadtentwicklung 61-2
Übersichtskarte 3 Stuttgart-Untertürkheim	
Plan Nr.:	27.08.2021
Skala:	1:2000
Stand:	2020/10
Bearbeitet:	Dr. Ing. Kroll
geprüft:	Dr. Gerdig



Abgrenzung Fördergebiet


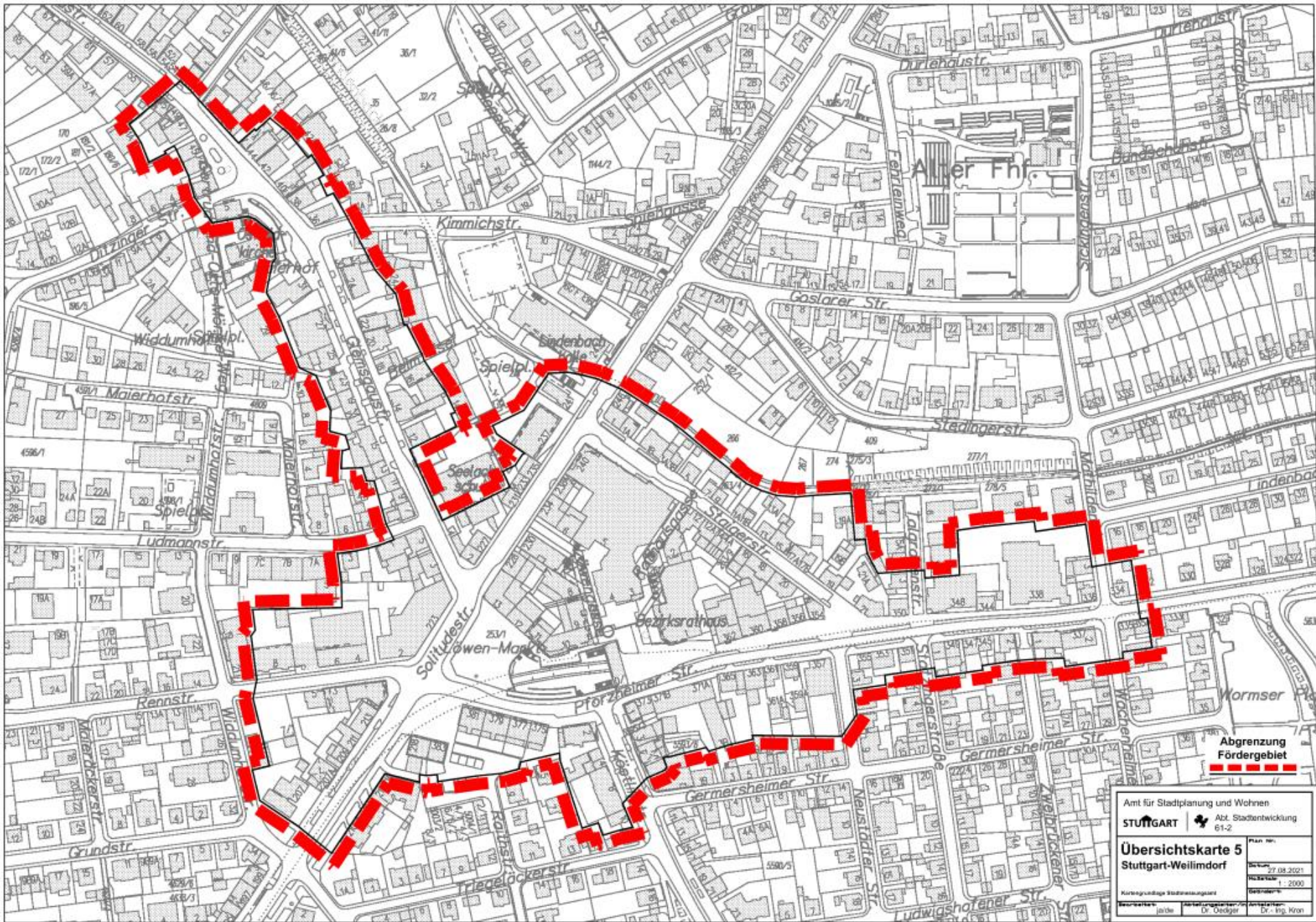
Amt für Stadtplanung und Wohnen
STUTTGART  Abt. Stadterwicklung
 61-2


Übersichtskarte 4
Stuttgart-Vaihingen

Kartographische Stadtmessungsausschuss
 Plan Nr.:
 Datum: 27.08.2021
 Maßstab: 1:2000
 Status: 1/1

Bearbeitet: ja/wa Abgefragt von: Dr. Geddig Anfertigt von: Dr.-Ing. Koon

Stadtpark



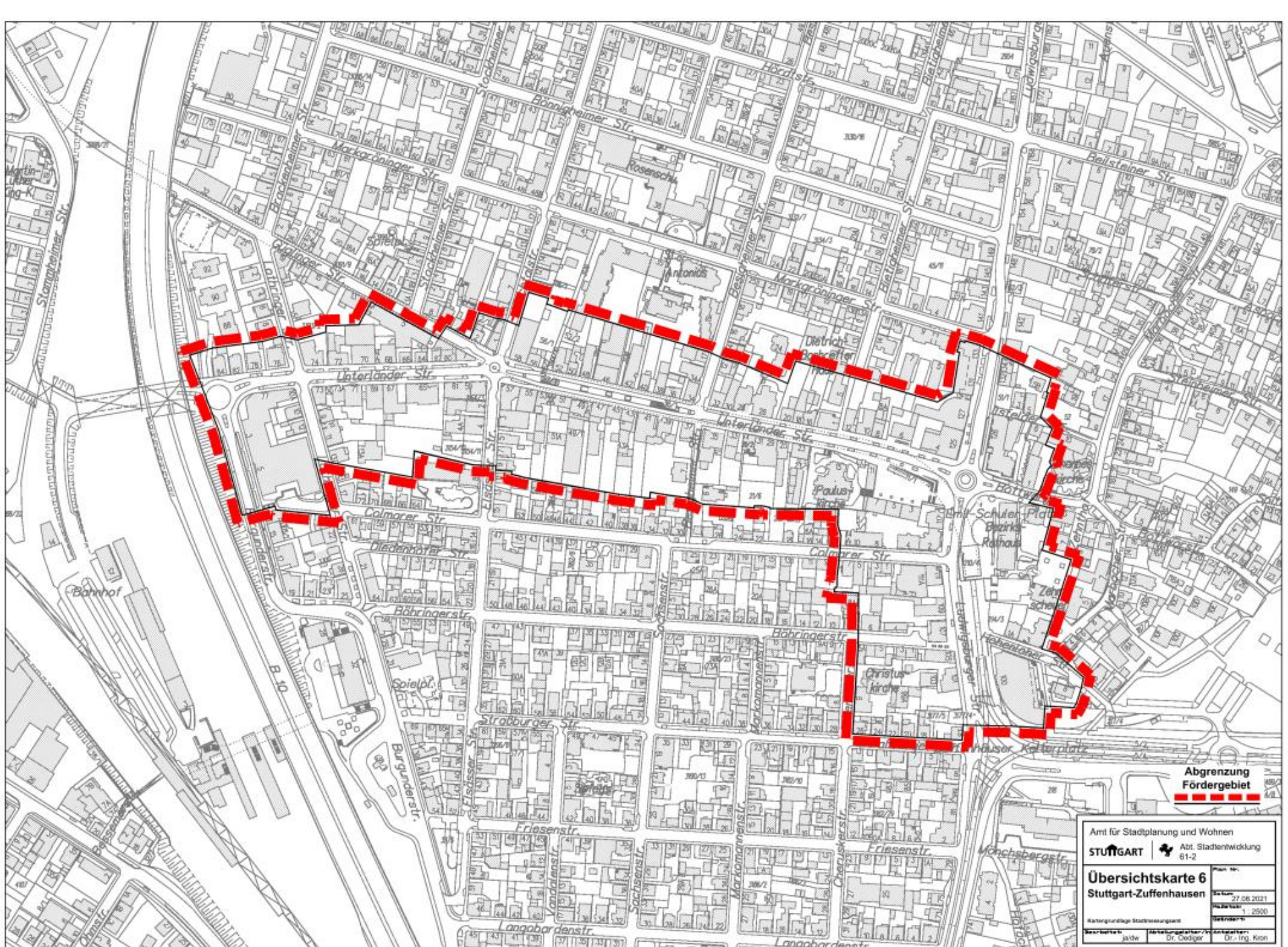
Abgrenzung Fördergebiet



Amt für Stadtplanung und Wohnen
STUTTGART  Abt. Stadtentwicklung
 61-2

Übersichtskarte 5
 Stuttgart-Weilmordorf

Plan Nr.:
 Datum: 27.08.2021
 Maßstab: 1 : 2000
 Entwurf: Dr. Oediger
 Dr. Ing. Kron

Kartographie: Stadtplanung und Wohnen
 Dr. Oediger

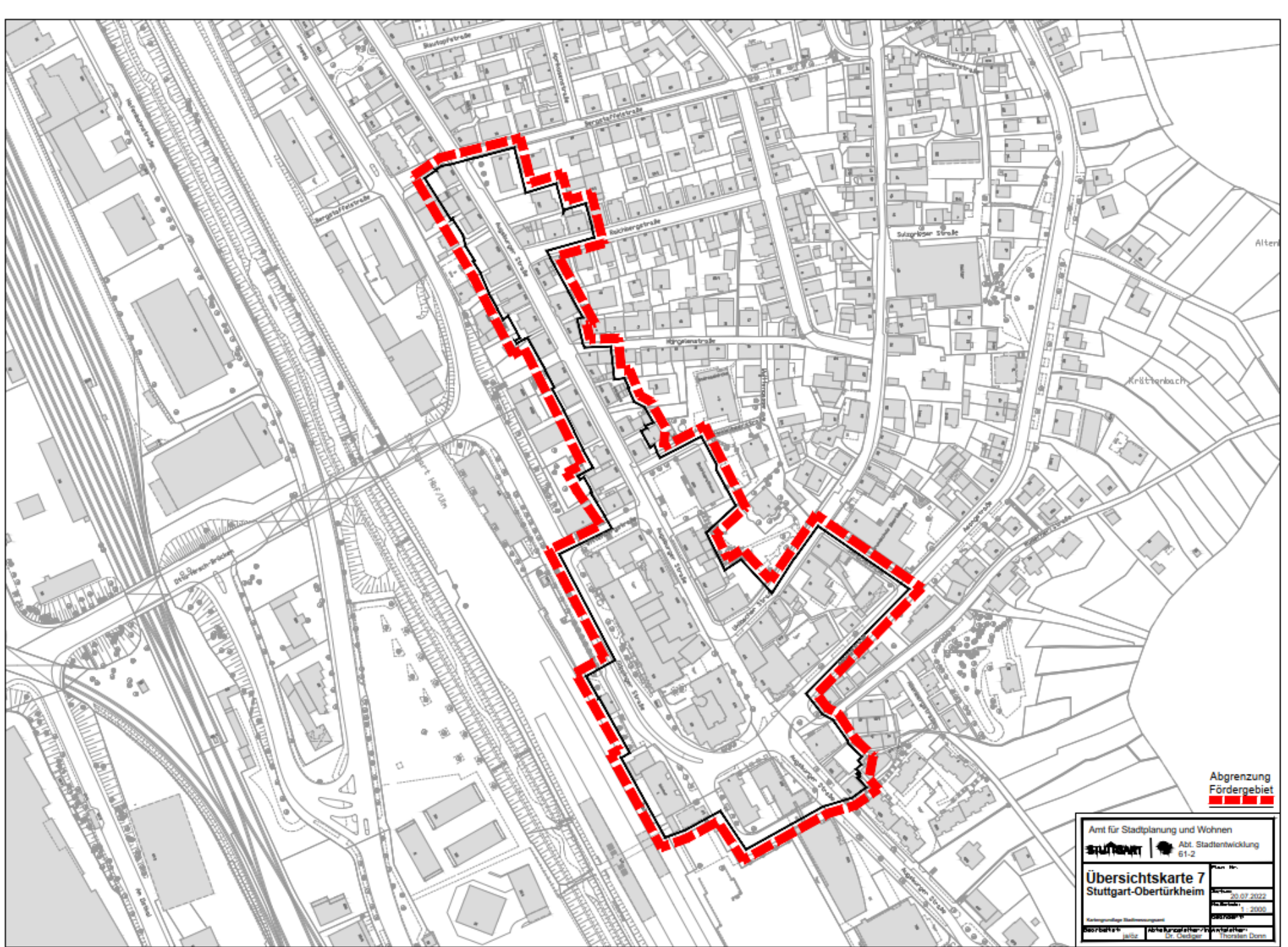


Abgrenzung Fördergebiet


Amt für Stadtplanung und Wohnen
STUTTGART  Abt. Stadtentwicklung
 61-2

Übersichtskarte 6
Stuttgart-Zuffenhausen

Plan-Nr.	
Datum	27.08.2021
Maßstab	1:2500
Kartogrundlage	Stadtraster
Bezeichnet	ja/ne
Abgestuft	Dr. Cediger
Abgefragt	Dr.-Ing. Kon



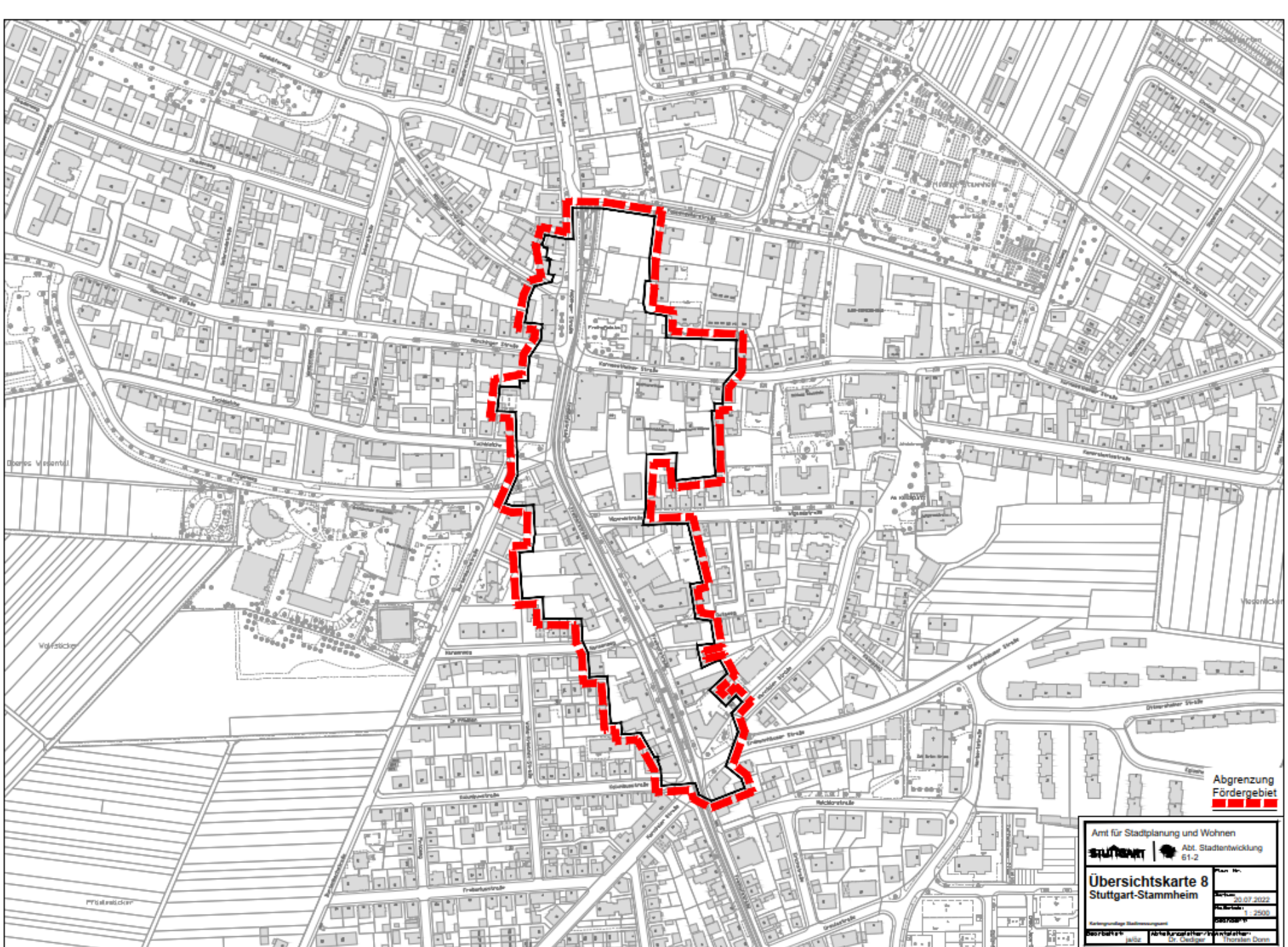
Abgrenzung Fördergebiet


Amt für Stadtplanung und Wohnen
 Abt. Stadtentwicklung
 61-2

Übersichtskarte 7
Stuttgart-Obertürkheim

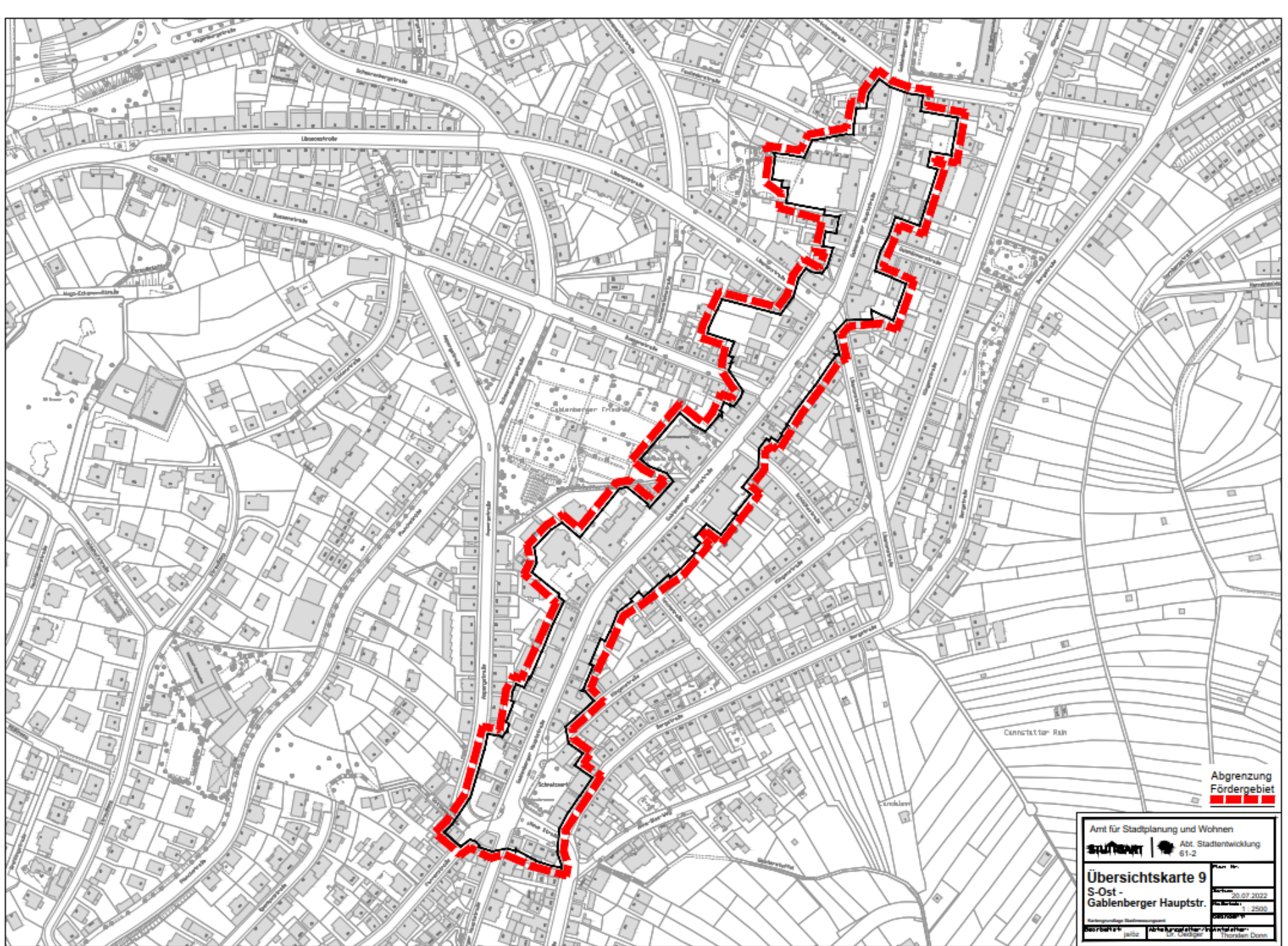
Plan Nr.	
Datum	20.07.2022
Maßstab	1 : 2000
Bestand	2007/08/19

Bearbeiter: jalis Abt. Kartografie/Informations- Dr. Giediger Thorsten Dorn



Abgrenzung Fördergebiet


Amt für Stadtplanung und Wohnen   Abt. Stadtentwicklung 61-2		Plan Nr. 03.07.2022
Übersichtskarte 8 Stuttgart-Stammheim		Maßstab 1:2500
Kartographie: Stadtplanung Entwurf:		Datum 07.07.2022
Bearbeiter J. Müller	Abt. für St. Dieckhoff	Genehmigt Th. Dorn



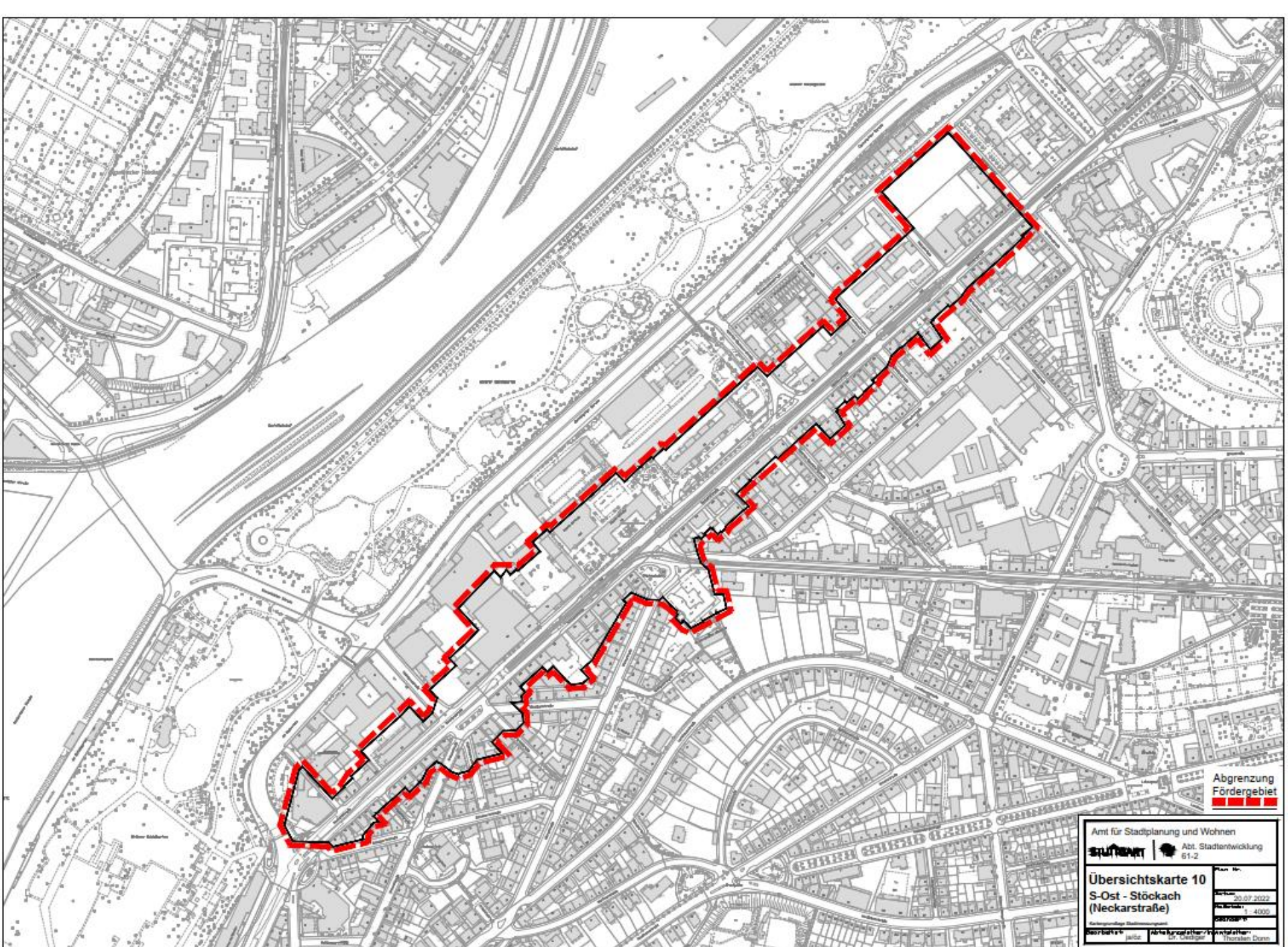
Abgrenzung
Fördergebiet


Amt für Stadtplanung und Wohnen
 Abt. Stadterwicklung
 61-2

Übersichtskarte 9
S-Ost -
Gablenberger Hauptstr.

Plan Nr.:
 Datum: 20.07.2022
 Maßstab: 1:2500
 Bearbeitungsdatum: 20.07.2022

Bearbeiter: jelsa, Abt. Stadterwicklung, Anteilnehmer: Dr. Wieland, Thorsten Dorn



Abgrenzung
Fördergebiet


Amt für Stadtplanung und Wohnen	
	Abt. Stadtentwicklung 61-2
Übersichtskarte 10	
S-Ost - Stöckach (Neckarstraße)	
Standort	20.07.2022
Maßstab	1 : 4000
Bearbeitet von: Alina Kasper / Veronika / Thorsten Dorn	